


¿Qué actuaciones se contemplan en Carcastillo?

LA CHOPERA:

- Eliminación de especies exóticas (fundamentalmente cañas y acacias).
- Apeo de plátanos y chopos híbridos o anillado para dejarlos en pie como árboles tótem que utilizarán las aves silvestres como refugio.
- Colocación de cajas nido para favorecer el asentamiento de murciélagos.

LA BIONA:

- Eliminación de 1.450 ml de la mota situada en la margen izquierda del Aragón.
- Reperfilado del terreno para eliminar escalones o saltos de cota artificial.
- Arranque de los tocones procedentes de la corta de la chopera que se hizo en el 2013, destocando alrededor de 20 hectáreas de terreno.
- Eliminación de especies exóticas (fundamentalmente cañas y acacias).
- Colocación de cajas nido para favorecer el asentamiento de murciélagos.



Recuperación del **espacio fluvial** y mejora de **hábitats para el visón europeo**

CARCASTILLO

Life+ “Territorio visón”



VISÍTANOS EN EL PUNTO DE INFORMACIÓN

Calle Echarri, 16 - 31370 FALCES
www.territoriovison.eu

Teléfono: 948 - 73 48 45 - Correo: territoriovison@gmail.com
www.facebook.com/TerritorioVison



GOBIERNO DE ESPAÑA
MINISTERIO DE MEDIO AMBIENTE Y MEDIO RURAL Y MARINO



COMISIÓN EUROPEA
HORIZON 2020



¿Quieres saber lo que se va a hacer en el río?

Parajes de la Chopera y La Biona

CARCASTILLO

PROYECCIÓN—DEBATE

24 de Abril

19:00 horas

EN LA BIBLIOTECA DE CARCASTILLO

¡Os esperamos!

Life+ “Territorio visón”



Proyecto de recuperación del espacio fluvial y creación de hábitat de Visón europeo y restauración del río Aragón en Carcastillo

UN PROYECTO EUROPEO...

El proyecto TERRITORIO VISÓN es un proyecto financiado por la Unión Europea, a través del PROGRAMA LIFE+, por el Gobierno de Navarra y por el Ministerio de Medio Ambiente, a través de la Confederación Hidrográfica del Ebro. El proyecto lo ejecutan las empresas públicas Gestión Ambiental de Navarra, TRAGSA y Fundación CRANA.

OBJETIVOS...

La finalidad del proyecto es la mejora de la Biodiversidad en los "Tramos Bajos del Arga y Aragón", que es un espacio de alto valor incluido en la Red Natura 2000. Contribuirá también a mejorar los problemas de inundabilidad del río, de forma compatible con el resto de actividades agrícolas y forestales del espacio. De esta forma se compatibilizan CONSERVACIÓN, PROTECCIÓN y PRODUCCIÓN.

Para ello el proyecto tiene como objetivos:

Recuperación del espacio fluvial, restaurando la dinámica natural del río de forma que pueda discurrir sobre sus llanuras de inundación, desarrollando un paisaje y ecosistema fluvial formado por vegetación natural de sotos y riberas con diversidad de especies.

Mejora del hábitat del visón europeo, que es uno de los mamíferos carnívoros más amenazados del planeta y que cuenta en Navarra con un 50% del total de la población de Europa Occidental.

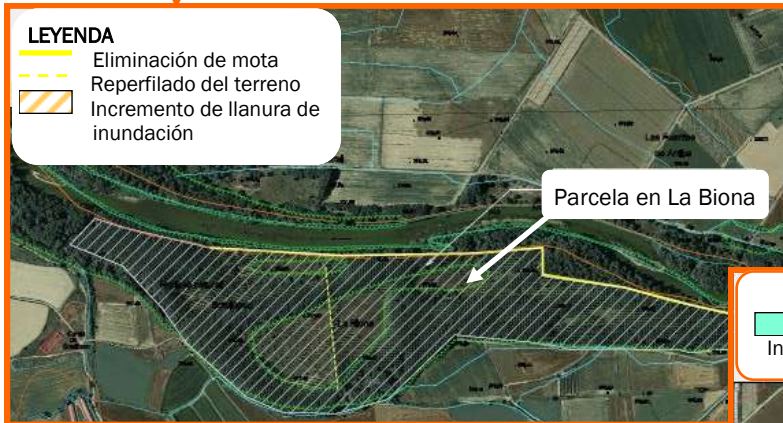
¿Dónde se va a actuar? ¿Qué se va a hacer en el río?...

Las actuaciones se localizan en dos parcelas de propiedad municipal, una de ellas ubicada en el paraje **La Chopera** y la segunda, en el paraje **La Biona**, ambas en la margen izquierda del río Aragón, en el término municipal de Carcastillo. Se trata de terrenos en los que actualmente hay choperas de producción maderera en estado de abandono o de baja calidad. Se ha firmado un acuerdo de cesión de estos terrenos, recibiendo el Ayuntamiento una compensación por el lucro cesante.

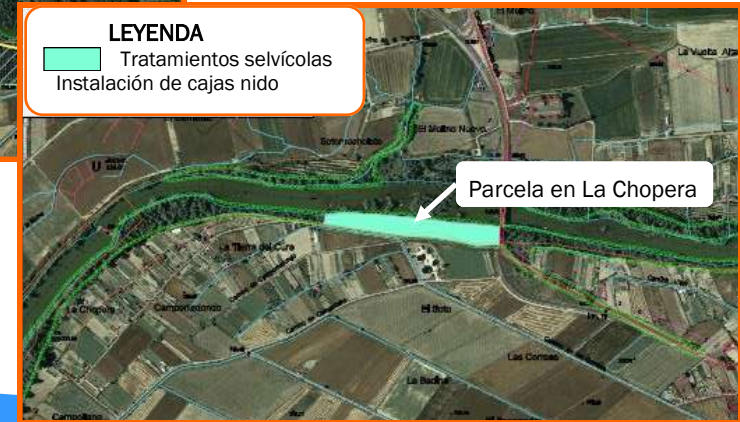


¿Qué conseguiremos?

- Recuperar llanura de inundación en los márgenes del río Aragón.
- Incrementar el hábitat potencial para el Visón europeo.
- Recuperar la laminación natural de las avenidas.
- Restaurar la vegetación de ribera y el paisaje natural de la zona.



LEYENDA
— Eliminación de mota
— Reperfilado del terreno
■ Incremento de llanura de inundación



LEYENDA
■ Tratamientos selvícolas
■ Instalación de cajas nido