Nuphar: custodia fluvial del río Camesa

Sergio Tejón García
Asociación Cambera
www.proyectorioscantabria.org

cambera

ríos

Cambera somos:

- Asociación entidad de CdT
- Estatal / Cantabria
- Personas: 2+6+30+500
- Proyectos

La custodia del territorio

- Conversar para conservar
- Llegar donde no llegan otros
- Modelo de **gestión participativa** que busca la complicidad de las entidades sociales, propietarios, gestores y usurarios en la conservación de los valores de un territorio.
- Complicidad de **actores** para compatibilidad de **usos**.
- Se basa en un **acuerdo voluntario** entre entidades y propietarios/gestores.
- Lo importante no son tanto las dimensiones de la acción, sino la **implicación social** en la misma.
- La **custodia fluvial** se desarrolla en ambientes de agua dulce, fundamentalmente ríos y riberas, pero también charcas y humedales.

El Camesa

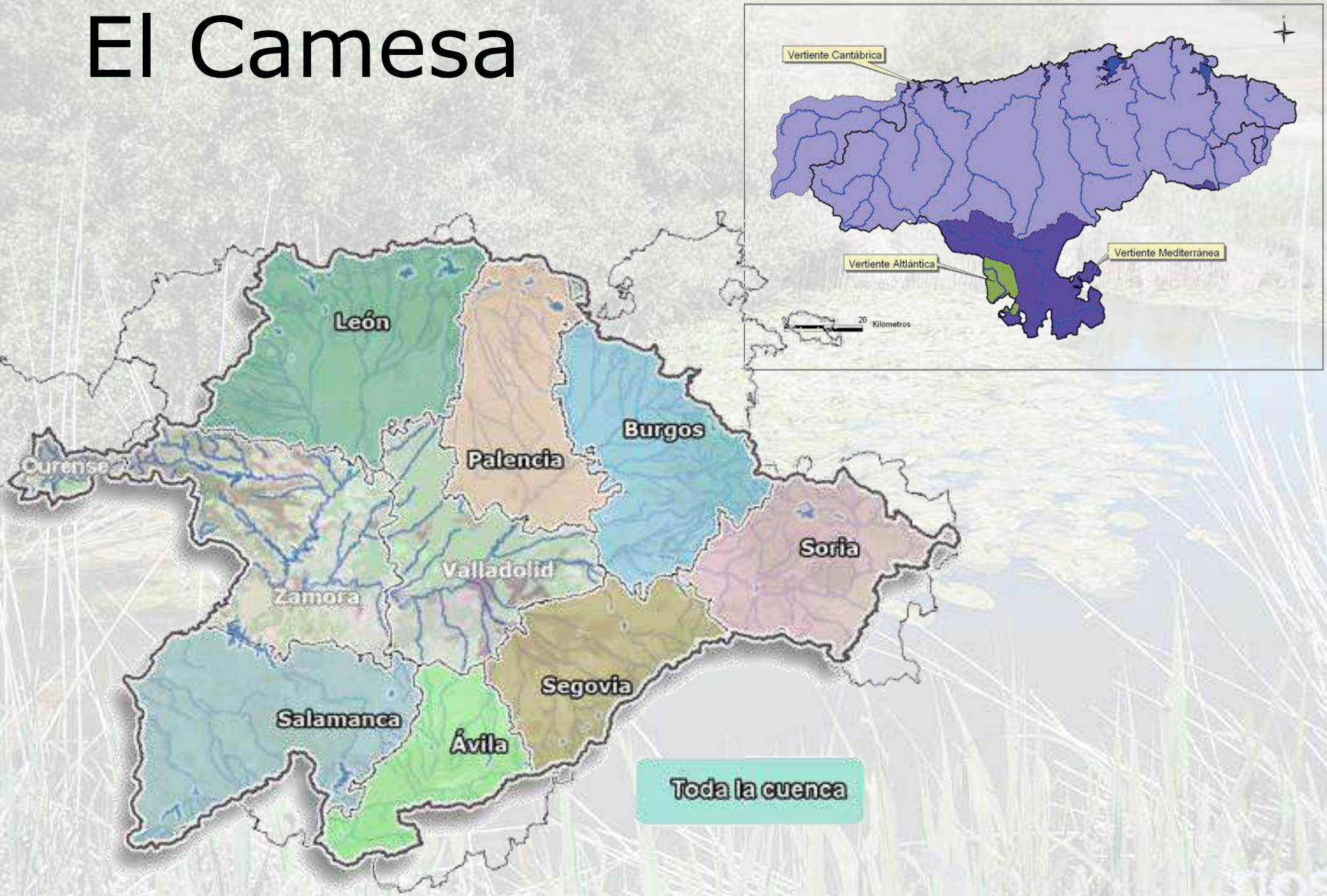
Vertiente Cantábrica
Vertiente Atlántica
Vertiente Mediterránea
0
20
Kilómetros
León
Palencia
Burgos
Ourense
Soria
Valladolid
Zamora
Segovia
Salamanca
Ávila
Toda la cuenca

Cantabria:

LIC Río Camesa

Castilla y León:

LIC , ZEPA y Parque Natural Fuentes Carrionas y Fuente del Cobre

Confederación Hidrográfica del Duero (PH):

Zona de protección especial

8 hábitats de interés comunitario

10 especies incluidas en la DH (2 peces, 4 invertebrados, 2 aves, 1 mamífero, 1 flora)

3 especies incluidas en el CREA de Cantabria.

2 especies invasoras, 4 especies amenazadas

Problemas antrópicos: alteraciones en las riberas, en los cauces, vertidos, colmataciones…



Actuaciones en el Camesa **antes** del acuerdo de custodia

proyectorios

- 2008 – 2015. inspecciones semestrales de río.
- 7 informes anual estado de conservación ríos Cantabria
- Acciones formativas
- Romería fluvial
- Declaración de tramo de pesca libre sin muerte
- Reuniones adopción de ríos
- Elaboración manual de adopción y custodia fluvial

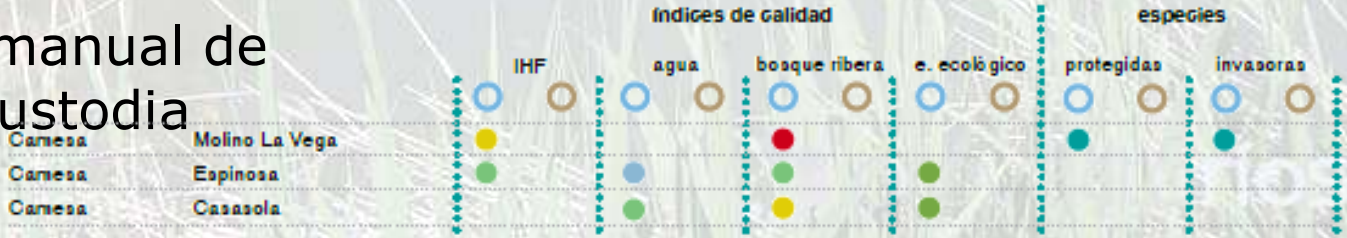

Sustratos artificiales
Estudio de indicadores funcionales

El acuerdo de custodia fluvial

- Cambera + CHDuero
- 1 año de gestación (2014)
- 15 km de río
- Cinco años para conservar
- Modelo de gestión participativa (comunicación, confianza, cercanía…)
- Obligaciones mutuas
- Compatible con otras figuras de protección y abierto a otras entidades.

Acciones tras el acuerdo

- Continuación de la red de voluntarios del Proyecto Ríos
- Reuniones ChDuero – Cambera
- Inventario de afecciones
- Inventario de especies protegidas
- Búsqueda de financiación
- Información y comunicación



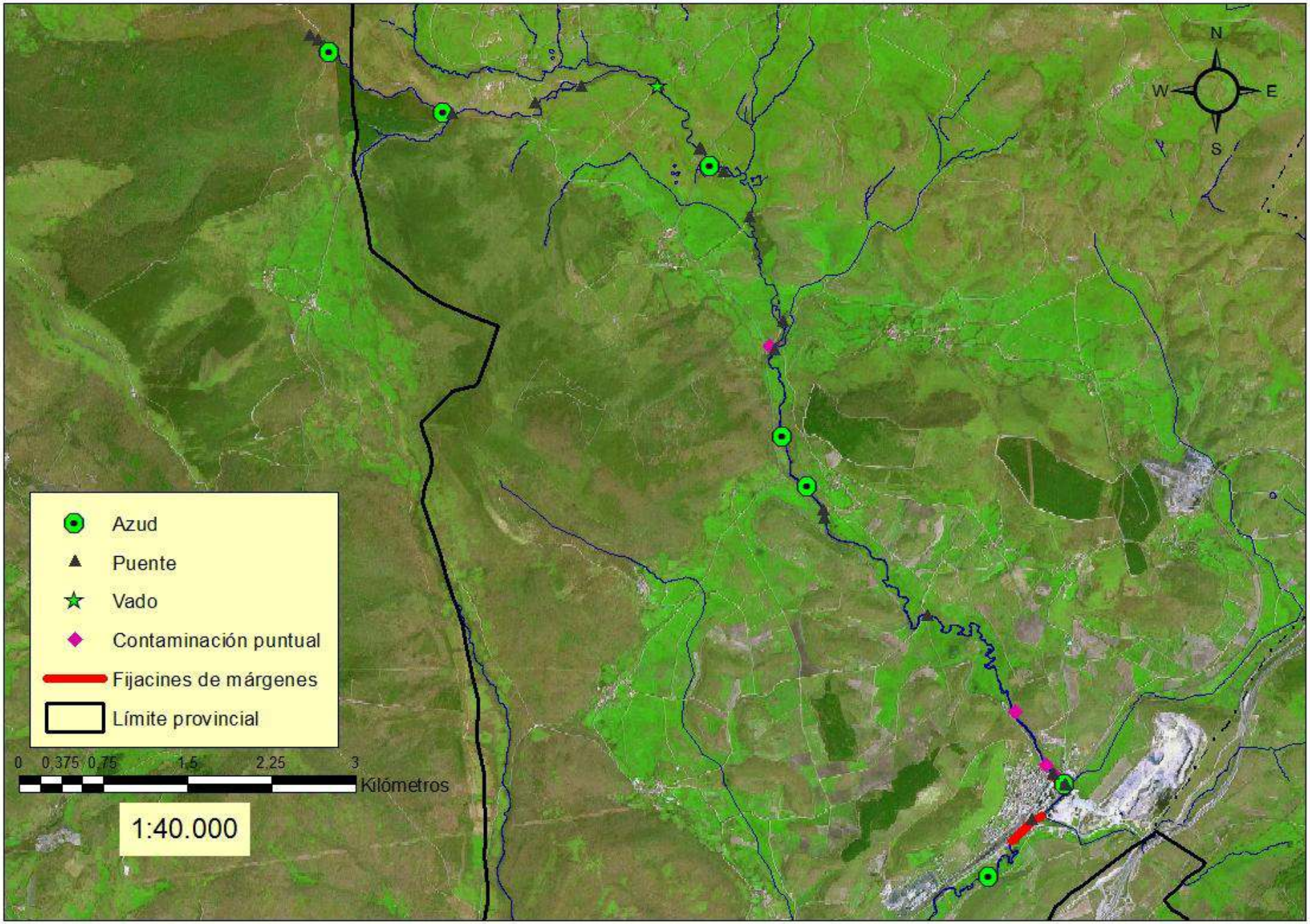
N
W
E
S
Azud
Puente
Vado
Contaminación puntual
Fijacines de márgenes
Límite provincial
0 0.375 0.75 1.5 2.25 3
Kilómetros
1:40.000

proyectoríos

proyectoríos

proyectoríos

proyectoríos

proyectoríos

proyectoríos

Retos

- Investigación, acción y seguimiento
- Mejora conectividad fluvial: eliminación de infraestructuras
- Mejora de la calidad del agua
- Conservación de la biodiversidad y la geodiversidad
- Empoderamiento y acción social

Gracias